

Филиал публично-правовой компании "Роскадастр" по Республике Бурятия

полное наименование органа регистрации прав

Выписка из Единого государственного реестра недвижимости об объекте недвижимости

Сведения о характеристиках объекта недвижимости

На основании запроса от 19.04.2023, поступившего на рассмотрение 19.04.2023, сообщаем, что согласно записям Единого государственного реестра недвижимости:

Раздел 1 Лист 1

| | | | |
|--------------------------|--|--|--|
| Здание | | | |
| вид объекта недвижимости | | | |

| | | | |
|--------------------|---------------------------|-------------------|-------------------------|
| Лист № 1 раздела 1 | Всего листов раздела 1: 2 | Всего разделов: 4 | Всего листов выписки: 7 |
|--------------------|---------------------------|-------------------|-------------------------|

| | |
|---------------------------------------|------------------|
| 19.04.2023г. № КУВИ-001/2023-92242777 | |
| Кадастровый номер: | 03:22:011026:188 |
| Номер кадастрового квартала: | 03:22:011026 |
| Дата присвоения кадастрового номера: | 17.11.2018 |

| | |
|---|---|
| Ранее присвоенный государственный учетный номер: | данные отсутствуют |
| Местоположение: | Республика Бурятия, Селенгинский район, г. Гусиноозерск, ул. Водная, 1у |
| Площадь: | 1334.8 |
| Назначение: | Нежилое |
| Наименование: | данные отсутствуют |
| Количество этажей, в том числе подземных этажей: | 2, в том числе подземных 0 |
| Материал наружных стен: | Кирпичные |
| Год ввода в эксплуатацию по завершении строительства: | данные отсутствуют |
| Год завершения строительства: | 1977 |
| Кадастровая стоимость, руб.: | 5897533.49 |
| Кадастровые номера иных объектов недвижимости, в пределах которых расположен объект недвижимости: | 03:22:011026:2 |
| Кадастровые номера помещений, машино-мест, расположенных в здании или сооружении: | данные отсутствуют |
| Кадастровые номера объектов недвижимости, из которых образован объект недвижимости: | 03:22:011026:65 |
| Кадастровые номера образованных объектов недвижимости: | данные отсутствуют |
| Сведения о включении объекта недвижимости в состав предприятия как имущественного комплекса: | данные отсутствуют |
| Сведения о включении объекта недвижимости в состав единого недвижимого комплекса: | данные отсутствуют |
| Виды разрешенного использования: | данные отсутствуют |

| |
|--|
|  <p align="center">ДОКУМЕНТ ПОДПИСАН ЭЛЕКТРОННОЙ ПОДПИСЬЮ</p> <p align="center"><small>Сертификат: 3094В7974ВЗСА8Е1F07А347СFAD6FА78 Владелец: ФЕДЕРАЛЬНАЯ СЛУЖБА ГОСУДАРСТВЕННОЙ РЕГИСТРАЦИИ, КАДАСТРА И КАРТОГРАФИИ Действителен: с 17.05.2022 по 10.08.2023</small></p> |
|--|

| | |
|-------------------------------|-------------------|
| полное наименование должности | инициалы, фамилия |
|-------------------------------|-------------------|

| | | | |
|---|---------------------------|--|-------------------------|
| Здание | | | |
| вид объекта недвижимости | | | |
| Лист № 2 раздела 1 | Всего листов раздела 1: 2 | Всего разделов: 4 | Всего листов выписки: 7 |
| 19.04.2023г. № КУВИ-001/2023-92242777 | | | |
| Кадастровый номер: | | 03:22:011026:188 | |
| Сведения о включении объекта недвижимости в реестр объектов культурного наследия: | | данные отсутствуют | |
| Сведения о кадастровом инженере: | | 39136, постановкой на государственный кадастровый учет, 65-18, 2018-08-07 39136, уточнением местоположения характерных точек контура здания с кадастровым номером 03:22:011026:188., 65-18, 2018-08-07 | |
| Статус записи об объекте недвижимости: | | Сведения об объекте недвижимости имеют статус "актуальные" | |
| Особые отметки: | | Сведения, необходимые для заполнения разделов: 6 - Сведения о частях объекта недвижимости; 7 - Перечень помещений, машино-мест, расположенных в здании, сооружении; 8 - План расположения помещения, машино-места на этаже (плане этажа), отсутствуют. | |
| Получатель выписки: | | Гармаев Станислав Дашиевич, действующий(ая) на основании документа "" АДМИНИСТРАЦИЯ МУНИЦИПАЛЬНОГО ОБРАЗОВАНИЯ "СЕЛЕНГИНСКИЙ РАЙОН" | |

| | | | |
|-------------------------------|--|----------------------|-------------------|
| полное наименование должности |  | ДОКУМЕНТ ПОДПИСАН | инициалы, фамилия |
| |  | ЭЛЕКТРОННОЙ ПОДПИСЬЮ | |
| | Сертификат: 3094B7974B3CA8E1F07A347CFAD6FA78 | | |
| | Владелец: ФЕДЕРАЛЬНАЯ СЛУЖБА ГОСУДАРСТВЕННОЙ РЕГИСТРАЦИИ, КАДАСТРА И КАРТОГРАФИИ | | |
| | Действителен: с 17.05.2022 по 10.08.2023 | | |

Выписка из Единого государственного реестра недвижимости об объекте недвижимости
Сведения о зарегистрированных правах

| | | | |
|---------------------------------------|--|---------------------|--|
| Здание | | | |
| вид объекта недвижимости | | | |
| Лист № 1 раздела 2 | Всего листов раздела 2: 2 | Всего разделов: 4 | Всего листов выписки: 7 |
| 19.04.2023г. № КУВИ-001/2023-92242777 | | | |
| Кадастровый номер: | | 03:22:011026:188 | |
| 1 | Правообладатель (правообладатели): | 1.1 | Государственное бюджетное профессиональное образовательное учреждение "Гусиноозерский энергетический техникум", ИНН: 0318003116, ОГРН: 1020300818977 |
| | Сведения о возможности предоставления третьим лицам персональных данных физического лица: | 1.1.1 | данные отсутствуют |
| 2 | Вид, номер, дата и время государственной регистрации права: | 2.1 | Оперативное управление 03:22:011026:188-03/050/2018-2 06.12.2018 03:29:26 |
| 3 | Сведения об осуществлении государственной регистрации сделки, права без необходимого в силу закона согласия третьего лица, органа: | 3.1 | данные отсутствуют |
| 4 | Ограничение прав и обременение объекта недвижимости: | не зарегистрировано | |
| 1 | Правообладатель (правообладатели): | 1.2 | Республика Бурятия |
| | Сведения о возможности предоставления третьим лицам персональных данных физического лица: | 1.2.1 | данные отсутствуют |
| 2 | Вид, номер, дата и время государственной регистрации права: | 2.2 | Собственность 03:22:011026:188-03/048/2018-1 17.11.2018 09:37:33 |
| 3 | Сведения об осуществлении государственной регистрации сделки, права без необходимого в силу закона согласия третьего лица, органа: | 3.2 | данные отсутствуют |
| 4 | Ограничение прав и обременение объекта недвижимости: | не зарегистрировано | |
| 5 | Договоры участия в долевом строительстве: | не зарегистрировано | |
| 6 | Заявленные в судебном порядке права требования: | данные отсутствуют | |
| 7 | Сведения о возможности предоставления третьим лицам персональных данных физического лица: | данные отсутствуют | |
| 8 | Сведения о возражении в отношении зарегистрированного права: | данные отсутствуют | |
| 9 | Сведения о наличии решения об изъятии объекта недвижимости для государственных и муниципальных нужд: | данные отсутствуют | |



ДОКУМЕНТ ПОДПИСАН
ЭЛЕКТРОННОЙ ПОДПИСЬЮ

Сертификат: 3094B7974B3CA8E1F07A347CFAD6FA78

Владелец: ФЕДЕРАЛЬНАЯ СЛУЖБА ГОСУДАРСТВЕННОЙ
РЕГИСТРАЦИИ, КАДАСТРА И КАРТОГРАФИИ
Действителен: с 17.05.2022 по 10.08.2023

полное наименование должности

инициалы, фамилия

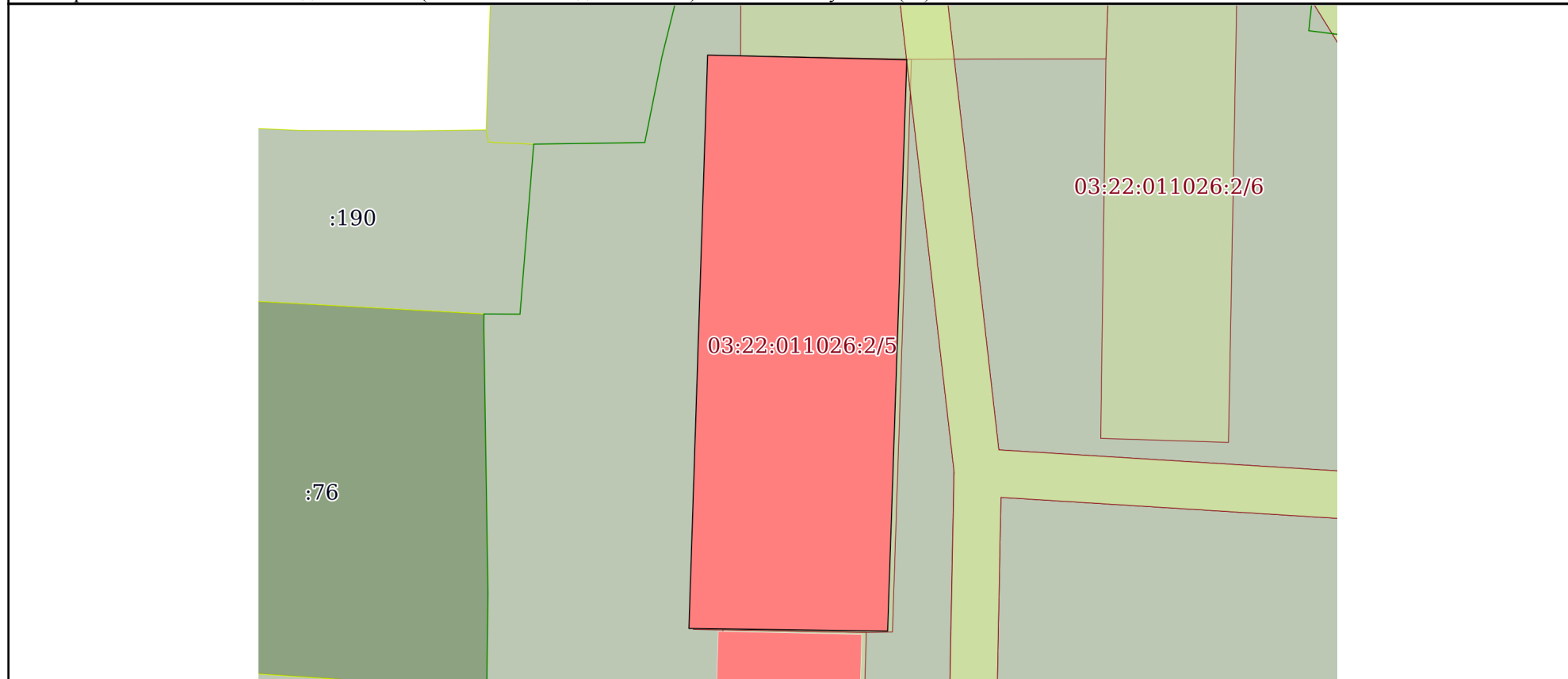
| | | | |
|---------------------------------------|--|--------------------|-------------------------|
| Здание | | | |
| вид объекта недвижимости | | | |
| Лист № 2 раздела 2 | Всего листов раздела 2: 2 | Всего разделов: 4 | Всего листов выписки: 7 |
| 19.04.2023г. № КУВИ-001/2023-92242777 | | | |
| Кадастровый номер: | | 03:22:011026:188 | |
| 10 | Сведения о невозможности государственной регистрации без личного участия правообладателя или его законного представителя: | данные отсутствуют | |
| 11 | Правопритязания и сведения о наличии поступивших, но не рассмотренных заявлений о проведении государственной регистрации права (перехода, прекращения права), ограничения права или обременения объекта недвижимости, сделки в отношении объекта недвижимости: | отсутствуют | |

| | | |
|-------------------------------|---|-------------------|
| полное наименование должности |  ДОКУМЕНТ ПОДПИСАН ЭЛЕКТРОННОЙ ПОДПИСЬЮ Сертификат: 3094B7974B3CA8E1F07A347CFAD6FA78 Владелец: ФЕДЕРАЛЬНАЯ СЛУЖБА ГОСУДАРСТВЕННОЙ РЕГИСТРАЦИИ, КАДАСТРА И КАРТОГРАФИИ Действителен: с 17.05.2022 по 10.08.2023 | инициалы, фамилия |
|-------------------------------|---|-------------------|


Выписка из Единого государственного реестра недвижимости об объекте недвижимости
 Описание местоположения объекта недвижимости

| | | | |
|---------------------------------------|---------------------------|-------------------|-------------------------|
| Здание | | | |
| вид объекта недвижимости | | | |
| Лист № 1 раздела 5 | Всего листов раздела 5: 1 | Всего разделов: 4 | Всего листов выписки: 7 |
| 19.04.2023г. № КУВИ-001/2023-92242777 | | | |
| Кадастровый номер: | | 03:22:011026:188 | |

Схема расположения объекта недвижимости (части объекта недвижимости) на земельном участке(ах)




Масштаб 1:500 Условные обозначения:

| | | |
|-------------------------------|---|-------------------|
| полное наименование должности |  ДОКУМЕНТ ПОДПИСАН ЭЛЕКТРОННОЙ ПОДПИСЬЮ | инициалы, фамилия |
| | Сертификат: 3094B7974B3CA8E1F07A347CFAD6FA78 Владелец: ФЕДЕРАЛЬНАЯ СЛУЖБА ГОСУДАРСТВЕННОЙ РЕГИСТРАЦИИ, КАДАСТРА И КАРТОГРАФИИ Действителен: с 17.05.2022 по 10.08.2023 | |

Выписка из Единого государственного реестра недвижимости об объекте недвижимости
Описание местоположения объекта недвижимости

| | | | |
|---------------------------------------|-----------------------------|-------------------|-------------------------|
| Здание | | | |
| вид объекта недвижимости | | | |
| Лист № 1 раздела 5.1 | Всего листов раздела 5.1: 2 | Всего разделов: 4 | Всего листов выписки: 7 |
| 19.04.2023г. № КУВИ-001/2023-92242777 | | | |
| Кадастровый номер: | | 03:22:011026:188 | |

| 1. Сведения о координатах характерных точек контура объекта недвижимости | | | | | | |
|---|---------------|------------|-----------|---|--------------------|--------------------|
| Система координат МСК 03 | | | | | | |
| Номер точки | Координаты, м | | Радиус, м | Средняя квадратическая погрешность определения координат характерных точек контура, м | Глубина, высота, м | |
| | X | Y | | | Н1 | Н2 |
| 1 | 2 | 3 | 4 | 5 | 6 | 7 |
| 1 | 473007.71 | 3283560.01 | - | 0.1 | данные отсутствуют | данные отсутствуют |
| 2 | 473007.31 | 3283576.85 | - | 0.1 | данные отсутствуют | данные отсутствуют |
| 3 | 472959.03 | 3283575.23 | - | 0.1 | данные отсутствуют | данные отсутствуют |
| 4 | 472959.25 | 3283558.43 | - | 0.1 | данные отсутствуют | данные отсутствуют |
| 1 | 473007.71 | 3283560.01 | - | 0.1 | данные отсутствуют | данные отсутствуют |
| 2. Сведения о предельных высоте и глубине конструктивных элементов объекта недвижимости | | | | | | |
| Предельная глубина конструктивных элементов объекта недвижимости, м | | | | данные отсутствуют | | |
| Предельная высота конструктивных элементов объекта недвижимости, м | | | | данные отсутствуют | | |

| | | |
|-------------------------------|---|-------------------|
| полное наименование должности |  ДОКУМЕНТ ПОДПИСАН ЭЛЕКТРОННОЙ ПОДПИСЬЮ | инициалы, фамилия |
| | Сертификат: 3094В7974ВЗСА8Е1F07А347CFAD6FA78 Владелец: ФЕДЕРАЛЬНАЯ СЛУЖБА ГОСУДАРСТВЕННОЙ РЕГИСТРАЦИИ, КАДАСТРА И КАРТОГРАФИИ Действителен: с 17.05.2022 по 10.08.2023 | |

| | | | |
|--------------------------|-----------------------------|-------------------|-------------------------|
| Здание | | | |
| вид объекта недвижимости | | | |
| Лист № 2 раздела 5.1 | Всего листов раздела 5.1: 2 | Всего разделов: 4 | Всего листов выписки: 7 |

19.04.2023г. № КУВИ-001/2023-92242777

Кадастровый номер: 03:22:011026:188

3. Сведения о характерных точках пересечения контура объекта недвижимости с контуром (контурами) иных зданий, сооружений, объектов незавершенного строительства

Система координат МСК 03

| Номера характерных точек контура | Координаты, м | | Средняя квадратическая погрешность определения координат характерных точек контура, м | Глубина, высота, м | | Кадастровые номера иных объектов недвижимости, с контурами которых пересекается контур данного объекта недвижимости |
|----------------------------------|--------------------|--------------------|---|--------------------|--------------------|---|
| | X | Y | | H1 | H2 | |
| 1 | 2 | 3 | 4 | 5 | 6 | 7 |
| данные отсутствуют | данные отсутствуют | данные отсутствуют | данные отсутствуют | данные отсутствуют | данные отсутствуют | данные отсутствуют |



ДОКУМЕНТ ПОДПИСАН
ЭЛЕКТРОННОЙ ПОДПИСЬЮ

Сертификат: 3094B7974B3CA8E1F07A347CFAD6FA78

Владелец: ФЕДЕРАЛЬНАЯ СЛУЖБА ГОСУДАРСТВЕННОЙ

РЕГИСТРАЦИИ, КАДАСТРА И КАРТОГРАФИИ

Действителен: с 17.05.2022 по 10.08.2023

полное наименование должности

инициалы, фамилия