

Филиал ФГБУ "Федеральная кадастровая палата Росреестра" по Республике Бурятия
полное наименование органа регистрации прав

Выписка из Единого государственного реестра недвижимости об объекте недвижимости

Сведения о характеристиках объекта недвижимости

На основании запроса от 26.03.2020, поступившего на рассмотрение 26.03.2020, сообщаем, что согласно записям Единого государственного реестра недвижимости:

Раздел 1 Лист 1

Земельный участок	
вид объекта недвижимости	
Лист №1 Раздел 1	Всего листов раздела 1: 2
Всего разделов: 8	Всего листов выписки: 30
27 марта 2020г. № КУВИ-001/2020-6750510	
Кадастровый номер:	03:22:011026:2
Номер кадастрового квартала:	03:22:011026
Дата присвоения кадастрового номера:	25.03.1999
Ранее присвоенный государственный учетный номер:	данные отсутствуют
Адрес (местоположение):	Местоположение установлено относительно ориентира, расположенного в границах участка. Почтовый адрес ориентира: Респ. Бурятия, р-н Селенгинский, г. Гусиноозерск, ул. Водная, дом 1.
Площадь, м2:	16685 +/- 46
Кадастровая стоимость, руб.:	2527276.95
Кадастровые номера расположенных в пределах земельного участка объектов недвижимости:	03:22:011026:35, 03:22:011026:49, 03:22:011026:60, 03:22:011026:61, 03:22:011026:62, 03:22:011026:64, 03:22:011026:66, 03:22:011026:67, 03:22:011026:187, 03:22:011026:188, 03:22:011026:69
Кадастровые номера объектов недвижимости, из которых образован объект недвижимости:	данные отсутствуют
Кадастровые номера образованных объектов недвижимости:	03:22:011026:74
Категория земель:	Земли населенных пунктов
Виды разрешенного использования:	Для размещения учебно - производственной базы
Сведения о кадастровом инженеру:	данные отсутствуют
Сведения о лесах, водных объектах и об иных природных объектах, расположенных в пределах земельного участка:	данные отсутствуют
Сведения о том, что земельный участок полностью или частично расположен в границах зоны с особыми условиями использования территории или территории объекта культурного наследия:	данные отсутствуют
Сведения о том, что земельный участок расположен в границах особой экономической зоны, территории опережающего социально-экономического развития, зоны территориального развития в Российской Федерации, игровой зоны:	данные отсутствуют

полное наименование должности	подпись	инициалы, фамилия
-------------------------------	---------	-------------------

М.П.

Земельный участок			
вид объекта недвижимости			
Лист №2 Раздел 1	Всего листов раздела 1: 2	Всего разделов: 8	Всего листов выписки: 30
27 марта 2020г. № КУВИ-001/2020-6750510			
Кадастровый номер:		03:22:011026:2	
Сведения о том, что земельный участок расположен в границах особо охраняемой природной территории, охотничьих угодий, лесничеств, лесопарков:		данные отсутствуют	
Сведения о результатах проведения государственного земельного надзора:		данные отсутствуют	
Сведения о расположении земельного участка в границах территории, в отношении которой утвержден проект межевания территории:		данные отсутствуют	
Условный номер земельного участка:		данные отсутствуют	
Сведения о принятии акта и (или) заключении договора, предусматривающих предоставление в соответствии с земельным законодательством исполнительным органом государственным органом власти или органом местного самоуправления, находящегося в государственной или муниципальной собственности земельного участка для строительства наемного дома социального использования или наемного дома коммерческого использования:		данные отсутствуют	
Сведения о том, что земельный участок или земельные участки образованы на основании решения об изъятии земельного участка и (или) расположенного на нем объекта недвижимости для государственных или муниципальных нужд:		данные отсутствуют	
Сведения о том, что земельный участок образован из земель или земельного участка, государственная собственность на которые не разграничена:		данные отсутствуют	
Сведения о наличии земельного спора о местоположении границ земельных участков:		данные отсутствуют	
Статус записи об объекте недвижимости:		Сведения об объекте недвижимости имеют статус "актуальные, ранее учтенные"	
Особые отметки:		Право (ограничение права, обременение объекта недвижимости) зарегистрировано на объект недвижимости с видом(-ами) разрешенного использования: Для размещения учебно - производственной базы. Граница земельного участка пересекает границы земельных участков (земельного участка) с кадастровыми номерами (кадастровым номером) 03:22:011026:30, 03:22:011026:5, 03:22:011026:9.	
Получатель выписки:		Администрация МО "Селенгинский район"	

полное наименование должности	подпись	инициалы, фамилия

М.П.

Выписка из Единого государственного реестра недвижимости об объекте недвижимости

Сведения о зарегистрированных правах

Земельный участок			
вид объекта недвижимости			
Лист №1 Раздел 2	Всего листов раздела 2: 2	Всего разделов: 8	Всего листов выписки: 30
27 марта 2020г. № КУВИ-001/2020-6750510			
Кадастровый номер:		03:22:011026:2	

1	Правообладатель (правообладатели):	1.1	Государственное бюджетное профессиональное образовательное учреждение "Гусиноозерский энергетический техникум", ИНН: 0318003116, ОГРН: 1020300818977, контактная информация: Россия, Республика Бурятия, Селенгинский район, г. Гусиноозерск, мкр. 9, дом №72
2	Вид, номер и дата государственной регистрации права:	2.1	Постоянное (бессрочное) пользование 03-03-11/015/2013-277 08.07.2013 00:00:00
3	Ограничение прав и обременение объекта недвижимости:	не зарегистрировано	
1	Правообладатель (правообладатели):	1.2	РЕСПУБЛИКА БУРЯТИЯ
2	Вид, номер и дата государственной регистрации права:	2.2	Собственность 03-03-19/017/2010-439 24.11.2010 00:00:00
3	Ограничение прав и обременение объекта недвижимости:	не зарегистрировано	
4	Договоры участия в долевом строительстве:	не зарегистрировано	
5	Заявленные в судебном порядке права требования:	данные отсутствуют	
6	Сведения о возражении в отношении зарегистрированного права:	данные отсутствуют	
7	Сведения о наличии решения об изъятии объекта недвижимости для государственных и муниципальных нужд:	данные отсутствуют	
8	Сведения о невозможности государственной регистрации без личного участия правообладателя или его законного представителя:	данные отсутствуют	
9	Правопритязания и сведения о наличии поступивших, но не рассмотренных заявлений о проведении государственной регистрации права (перехода, прекращения права), ограничения права или обременения объекта недвижимости, сделки в отношении объекта недвижимости	отсутствуют	

полное наименование должности	подпись	инициалы, фамилия
-------------------------------	---------	-------------------

М.П.

Земельный участок			
вид объекта недвижимости			
Лист №2 Раздел 2	Всего листов раздела 2: 2	Всего разделов: 8	Всего листов выписки: 30
27 марта 2020г. № КУВИ-001/2020-6750510			
Кадастровый номер:		03:22:011026:2	
10	Сведения об осуществлении государственной регистрации сделки, права, ограничения права без необходимого в силу закона согласия третьего лица, органа:	данные отсутствуют	
11	Сведения о невозможности государственной регистрации перехода, прекращения, ограничения права на земельный участок из земель сельскохозяйственного назначения:	данные отсутствуют	

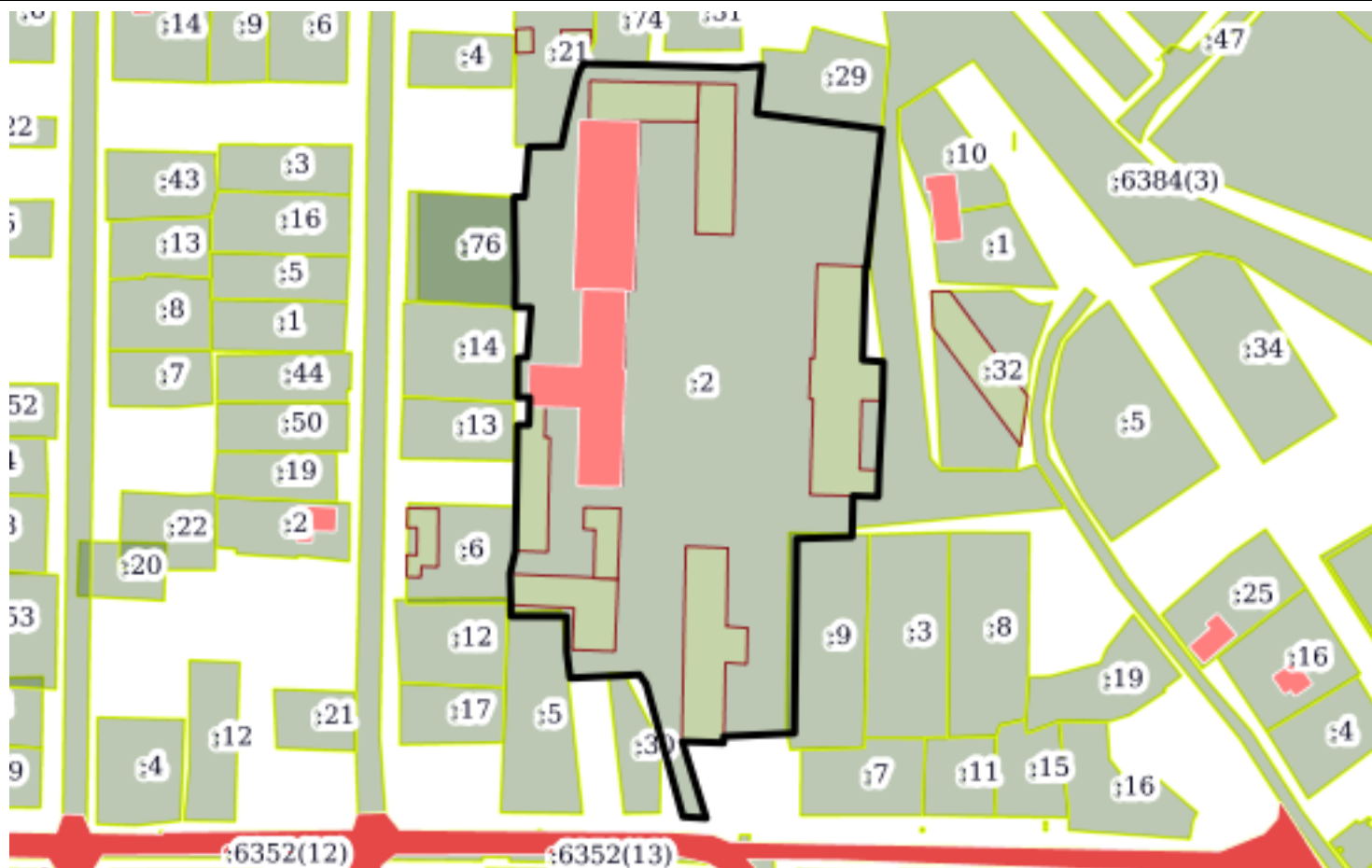
полное наименование должности	подпись	инициалы, фамилия

М.П.

Выписка из Единого государственного реестра недвижимости об объекте недвижимости
 Описание местоположения земельного участка

Земельный участок			
вид объекта недвижимости			
Лист №1 Раздел 3	Всего листов раздела 3: 1	Всего разделов: 8	Всего листов выписки: 30
27 марта 2020г. № КУВИ-001/2020-6750510			
Кадастровый номер:		03:22:011026:2	

План (чертеж, схема) земельного участка



Масштаб 1:2000 Условные обозначения:

полное наименование должности	подпись	инициалы, фамилия
-------------------------------	---------	-------------------

М.П.

Выписка из Единого государственного реестра недвижимости об объекте недвижимости

Описание местоположения земельного участка

Земельный участок			
вид объекта недвижимости			

Лист №1 Раздел 3.1	Всего листов раздела 3.1: 4	Всего разделов: 8	Всего листов выписки: 30
--------------------	-----------------------------	-------------------	--------------------------

27 марта 2020г. № КУВИ-001/2020-6750510

Кадастровый номер: 03:22:011026:2

Описание местоположения границ земельного участка							
№ п/п	Номер точки		Дирекционный угол	Горизонтальное проложение, м	Описание закрепления на местности	Кадастровые номера смежных участков	Сведения об адресах правообладателей смежных земельных участков
	начальная	конечная					
1	2	3	4	5	6	7	8
1	1.1.1	1.1.2	89°8.8`	9.39	данные отсутствуют	03:22:011026:21	адрес отсутствует
2	1.1.2	1.1.3	11°19.5`	7.43	данные отсутствуют	03:22:011026:21	адрес отсутствует
3	1.1.3	1.1.4	13°56.6`	13.45	данные отсутствуют	03:22:011026:21	адрес отсутствует
4	1.1.4	1.1.5	23°16.3`	3.11	данные отсутствуют	03:22:011026:21	адрес отсутствует
5	1.1.5	1.1.6	28°18.1`	0.59	данные отсутствуют	03:22:011026:21	адрес отсутствует
6	1.1.6	1.1.7	91°6.9`	18.49	данные отсутствуют	03:22:011026:74	данные отсутствуют
7	1.1.7	1.1.8	91°46.4`	25.85	данные отсутствуют	данные отсутствуют	данные отсутствуют
8	1.1.8	1.1.9	85°9.4`	7.11	данные отсутствуют	данные отсутствуют	данные отсутствуют
9	1.1.9	1.1.10	186°12.2`	13.79	данные отсутствуют	03:22:011026:29	shantahanova-58@mail.ru, Россия, Республика Бурятия, Селенгинский район, г. Гусиноозерск, ул. Водная, дом №1Б; Россия, Республика Бурятия, Селенгинский район, г. Гусиноозерск, ул. Водная, дом №1Б; Россия, Бурятия Республика, Селенгинский район, г. Гусиноозерск, ул. Водная, дом №1Б
10	1.1.10	1.1.11	97°12.5`	36.19	данные отсутствуют	03:22:011026:29	shantahanova-58@mail.ru, Россия, Республика Бурятия, Селенгинский район, г. Гусиноозерск, ул. Водная, дом №1Б; Россия, Республика Бурятия, Селенгинский район, г. Гусиноозерск, ул. Водная, дом №1Б; Россия, Бурятия Республика, Селенгинский район, г. Гусиноозерск, ул. Водная, дом №1Б
11	1.1.11	1.1.12	186°13.8`	39.71	данные отсутствуют	данные отсутствуют	данные отсутствуют

полное наименование должности	подпись	инициалы, фамилия

М.П.

Земельный участок							
вид объекта недвижимости							
Лист №2 Раздел 3.1			Всего листов раздела 3.1: 4		Всего разделов: 8		Всего листов выписки: 30
27 марта 2020г. № КУВИ-001/2020-6750510							
Кадастровый номер:					03:22:011026:2		
12	1.1.11	1.1.1 1			данные отсутствуют	03:22:000000:6384(3)	данные отсутствуют
13	1.1.12	1.1.1 3	276°20.4'	0.36	данные отсутствуют	данные отсутствуют	данные отсутствуют
14	1.1.13	1.1.1 4	181°44.9'	26.87	данные отсутствуют	данные отсутствуют	данные отсутствуют
15	1.1.14	1.1.1 5	94°15.1'	5.94	данные отсутствуют	данные отсутствуют	данные отсутствуют
16	1.1.15	1.1.1 6	181°10.6'	11.2	данные отсутствуют	03:22:000000:6384(3)	данные отсутствуют
17	1.1.16	1.1.1 7	182°58.5'	20.04	данные отсутствуют	03:22:000000:6384(3)	данные отсутствуют
18	1.1.17	1.1.1 8	181°53.3'	7.58	данные отсутствуют	03:22:000000:6384(3)	данные отсутствуют
19	1.1.18	1.1.1 9	272°8.9'	7.21	данные отсутствуют	03:22:000000:6384(3)	данные отсутствуют
20	1.1.19	1.1.2 0	181°10.0'	11.78	данные отсутствуют	данные отсутствуют	данные отсутствуют
21	1.1.20	1.1.2 1	268°10.0'	15.94	данные отсутствуют	03:22:011026:9	Республика Бурятия, Селенгинский район, г. Гусиноозерск, ул. Водная, дом №1/3
22	1.1.21	1.1.2 2	180°39.4'	55.87	данные отсутствуют	03:22:011026:9	Республика Бурятия, Селенгинский район, г. Гусиноозерск, ул. Водная, дом №1/3
23	1.1.22	1.1.2 3	267°27.9'	20.35	данные отсутствуют	данные отсутствуют	данные отсутствуют
24	1.1.23	1.1.2 4	180°55.4'	1.86	данные отсутствуют	данные отсутствуют	данные отсутствуют
25	1.1.24	1.1.2 5	271°55.7'	11.89	данные отсутствуют	данные отсутствуют	данные отсутствуют
26	1.1.25	1.1.2 6	162°34.2'	23.07	данные отсутствуют	данные отсутствуют	данные отсутствуют
27	1.1.26	1.1.2 7	273°35.5'	6.7	данные отсутствуют	данные отсутствуют	данные отсутствуют
28	1.1.27	1.1.2 8	344°27.8'	39.39	данные отсутствуют	данные отсутствуют	данные отсутствуют
29	1.1.28	1.1.2 9	325°42.4'	3.43	данные отсутствуют	данные отсутствуют	данные отсутствуют

полное наименование должности	подпись	инициалы, фамилия
-------------------------------	---------	-------------------

М.П.

Земельный участок							
вид объекта недвижимости							
Лист №3 Раздел 3.1			Всего листов раздела 3.1: 4		Всего разделов: 8		Всего листов выписки: 30
27 марта 2020г. № КУВИ-001/2020-6750510							
Кадастровый номер:				03:22:011026:2			
30	1.1.29	1.1.3 0	267°3.8'	6.25	данные отсутствуют	данные отсутствуют	данные отсутствуют
31	1.1.30	1.1.3 1	267°11.9'	13.71	данные отсутствуют	данные отсутствуют	данные отсутствуют
32	1.1.30	1.1.3 0			данные отсутствуют	03:22:011026:30	данные отсутствуют
33	1.1.31	1.1.3 2	352°44.8'	7.76	данные отсутствуют	данные отсутствуют	данные отсутствуют
34	1.1.32	1.1.3 3	359°49.7'	9.99	данные отсутствуют	данные отсутствуют	данные отсутствуют
35	1.1.33	1.1.3 4	270°8.6'	16.01	данные отсутствуют	данные отсутствуют	данные отсутствуют
36	1.1.34	1.1.3 5	0°0.0'	3.3	данные отсутствуют	данные отсутствуют	данные отсутствуют
37	1.1.34	1.1.3 4			данные отсутствуют	03:22:011026:5	Россия, Республика Бурятия, Селенгинский район, Гусиноозерск г., Гражданская улица, дом 18
38	1.1.35	1.1.3 6	0°0.0'	0.47	данные отсутствуют	данные отсутствуют	данные отсутствуют
39	1.1.36	1.1.3 7	358°31.4'	8.54	данные отсутствуют	03:22:011026:6	Россия, Республика Бурятия, Селенгинский район, Гусиноозерск г., Шахтинская улица, дом 16
40	1.1.37	1.1.3 8	13°16.2'	6.71	данные отсутствуют	03:22:011026:6	Россия, Республика Бурятия, Селенгинский район, Гусиноозерск г., Шахтинская улица, дом 16
41	1.1.38	1.1.3 9	0°53.9'	12.74	данные отсутствуют	03:22:011026:6	Россия, Республика Бурятия, Селенгинский район, Гусиноозерск г., Шахтинская улица, дом 16
42	1.1.39	1.1.4 0	0°55.6'	12.99	данные отсутствуют	данные отсутствуют	данные отсутствуют
43	1.1.40	1.1.4 1	0°56.3'	10.37	данные отсутствуют	данные отсутствуют	данные отсутствуют
44	1.1.41	1.1.4 2	89°39.1'	3.28	данные отсутствуют	данные отсутствуют	данные отсутствуют
45	1.1.42	1.1.4 3	1°27.8'	5.48	данные отсутствуют	данные отсутствуют	данные отсутствуют
46	1.1.43	1.1.4 4	1°10.4'	2.44	данные отсутствуют	данные отсутствуют	данные отсутствуют
47	1.1.44	1.1.4 5	269°9.9'	3.43	данные отсутствуют	данные отсутствуют	данные отсутствуют

полное наименование должности	подпись	инициалы, фамилия
-------------------------------	---------	-------------------

М.П.

Земельный участок							
вид объекта недвижимости							
Лист №4 Раздел 3.1		Всего листов раздела 3.1: 4		Всего разделов: 8		Всего листов выписки: 30	
27 марта 2020г. № КУВИ-001/2020-6750510							
Кадастровый номер:				03:22:011026:2			
48	1.1.45	1.1.4 6	0°18.1'	11.41	данные отсутствуют	данные отсутствуют	данные отсутствуют
49	1.1.46	1.1.4 7	86°34.3'	2.67	данные отсутствуют	данные отсутствуют	данные отсутствуют
50	1.1.47	1.1.4 8	4°34.3'	14.31	данные отсутствуют	данные отсутствуют	данные отсутствуют
51	1.1.48	1.1.4 9	271°6.5'	4.65	данные отсутствуют	данные отсутствуют	данные отсутствуют
52	1.1.49	1.1.5 0	0°42.4'	8.12	данные отсутствуют	03:22:011026:76, 03:22:011026:18	Республика Бурятия, Селенгинский район, г. Гусиноозерск, ул. Шахтинская, дом №24; данные отсутствуют
53	1.1.49	1.1.4 9			данные отсутствуют	03:22:011026:14	Республика Бурятия, Селенгинский район, г. Гусиноозерск, ул. Почтовая, дом №4, кв. 16; Республика Бурятия, Селенгинский район, г. Гусиноозерск, ул. Шахтинская, дом №22
54	1.1.50	1.1.5 1	359°6.6'	22.54	данные отсутствуют	03:22:011026:76, 03:22:011026:18	Республика Бурятия, Селенгинский район, г. Гусиноозерск, ул. Шахтинская, дом №24; данные отсутствуют
55	1.1.51	1.1.5 2	0°33.1'	1.04	данные отсутствуют	03:22:011026:76, 03:22:011026:18	Республика Бурятия, Селенгинский район, г. Гусиноозерск, ул. Шахтинская, дом №24; данные отсутствуют
56	1.1.52	1.1.5 3	90°22.6'	3.05	данные отсутствуют	данные отсутствуют	данные отсутствуют
57	1.1.53	1.1.1	4°36.9'	14.42	данные отсутствуют	данные отсутствуют	данные отсутствуют

полное наименование должности	подпись	инициалы, фамилия
-------------------------------	---------	-------------------

М.П.

Выписка из Единого государственного реестра недвижимости об объекте недвижимости

Описание местоположения земельного участка

Земельный участок			
вид объекта недвижимости			

Лист №1 Раздел 3.2	Всего листов раздела 3.2: 2	Всего разделов: 8	Всего листов выписки: 30
--------------------	-----------------------------	-------------------	--------------------------

27 марта 2020г. № КУВИ-001/2020-6750510

Кадастровый номер: 03:22:011026:2

Сведения о характерных точках границы земельного участка

Система координат 03.3

Номер точки	Координаты, м		Описание закрепления на местности	Средняя квадратичная погрешность определения координат характерных точек границ земельного участка, м
	X	Y		
1	2	3	4	5
1	473000.18	3283545.31	-	0.1
2	472985.81	3283544.15	-	0.1
3	472985.83	3283541.1	-	0.1
4	472984.79	3283541.09	-	0.1
5	472962.25	3283541.44	-	0.1
6	472954.13	3283541.34	-	0.1
7	472954.04	3283545.99	-	0.1
8	472939.78	3283544.85	-	0.1
9	472939.62	3283542.18	-	0.1
10	472928.21	3283542.12	-	0.1
11	472928.26	3283545.55	-	0.1
12	472925.82	3283545.5	-	0.1
13	472920.34	3283545.36	-	0.1
14	472920.32	3283542.08	-	0.1
15	472909.95	3283541.91	-	0.1
16	472896.96	3283541.7	-	0.1
17	472884.22	3283541.5	-	0.1
18	472877.69	3283539.96	-	0.1
19	472869.15	3283540.18	-	0.1
20	472868.68	3283540.18	-	0.1
21	472865.38	3283540.18	-	0.1
22	472865.34	3283556.19	-	0.1
23	472855.35	3283556.22	-	0.1
24	472847.65	3283557.2	-	0.1

полное наименование должности	подпись	инициалы, фамилия

М.П.

Земельный участок					
вид объекта недвижимости					
Лист №2 Раздел 3.2		Всего листов раздела 3.2: 2		Всего разделов: 8	Всего листов выписки: 30
27 марта 2020г. № КУВИ-001/2020-6750510					
Кадастровый номер:			03:22:011026:2		
25	472848.32	3283570.89	-	0.1	
26	472848.64	3283577.13	-	0.1	
27	472845.81	3283579.06	-	0.1	
28	472807.86	3283589.61	-	0.1	
29	472807.44	3283596.3	-	0.1	
30	472829.45	3283589.39	-	0.1	
31	472829.05	3283601.27	-	0.1	
32	472830.91	3283601.3	-	0.1	
33	472831.81	3283621.63	-	0.1	
34	472887.68	3283622.27	-	0.1	
35	472888.19	3283638.2	-	0.1	
36	472899.97	3283638.44	-	0.1	
37	472899.7	3283645.64	-	0.1	
38	472907.28	3283645.89	-	0.1	
39	472927.29	3283646.93	-	0.1	
40	472938.49	3283647.16	-	0.1	
41	472938.93	3283641.24	-	0.1	
42	472965.79	3283642.06	-	0.1	
43	472965.75	3283642.42	-	0.1	
44	473005.23	3283646.73	-	0.1	
45	473009.77	3283610.83	-	0.1	
46	473023.48	3283612.32	-	0.1	
47	473022.88	3283605.24	-	0.1	
48	473023.68	3283579.4	-	0.1	
49	473024.04	3283560.91	-	0.1	
50	473023.52	3283560.63	-	0.1	
51	473020.66	3283559.4	-	0.1	
52	473007.61	3283556.16	-	0.1	
53	473000.32	3283554.7	-	0.1	
54	473000.18	3283545.31	-	0.1	

полное наименование должности	подпись	инициалы, фамилия
-------------------------------	---------	-------------------

М.П.

Выписка из Единого государственного реестра недвижимости об объекте недвижимости
Сведения о частях земельного участка

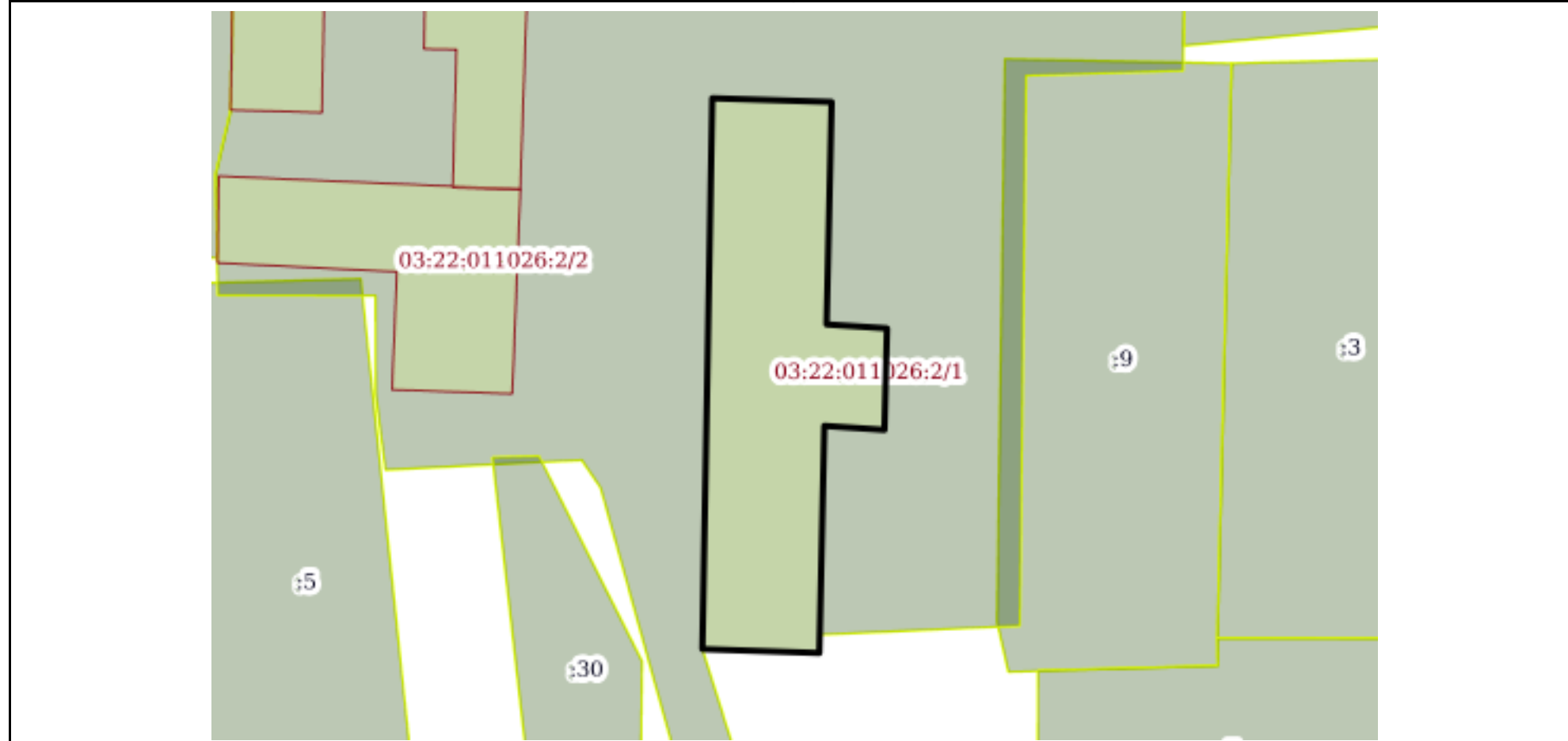
Земельный участок			
вид объекта недвижимости			

Лист №1 Раздел 4	Всего листов раздела 4: 9	Всего разделов: 8	Всего листов выписки: 30
------------------	---------------------------	-------------------	--------------------------

27 марта 2020г. № КУВИ-001/2020-6750510

Кадастровый номер: 03:22:011026:2

План (чертеж, схема) части земельного участка Учетный номер части: 03:22:011026:2/1



Масштаб 1:600 Условные обозначения:

полное наименование должности	подпись	инициалы, фамилия

М.П.

Земельный участок
вид объекта недвижимости

Лист №2 Раздел 4

Всего листов раздела 4: 9

Всего разделов: 8

Всего листов выписки: 30

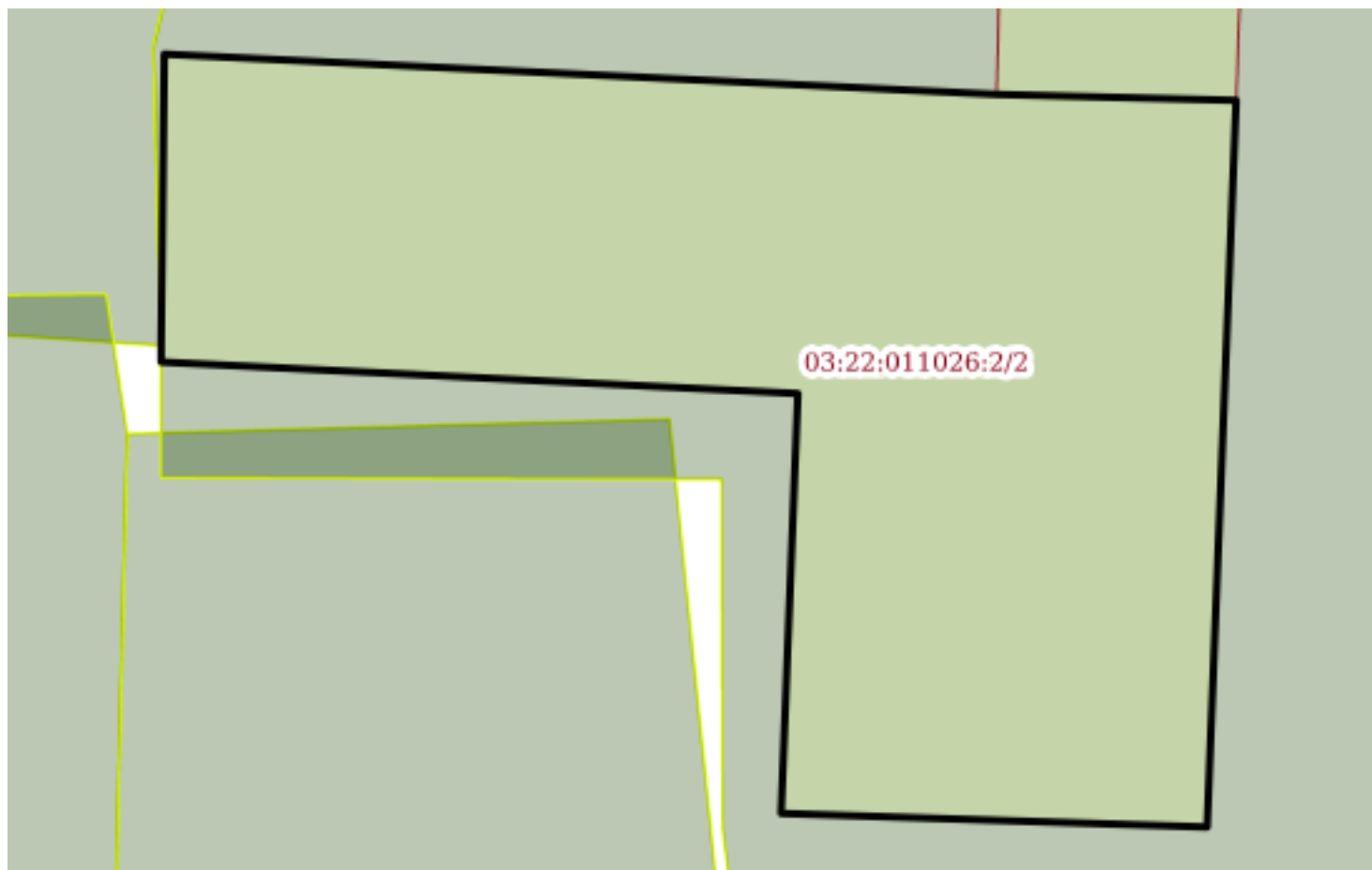
27 марта 2020г. № КУВИ-001/2020-6750510

Кадастровый номер:

03:22:011026:2

План (чертеж, схема) части земельного участка

Учетный номер части: 03:22:011026:2/2



Масштаб 1:200

Условные обозначения:

полное наименование должности

подпись

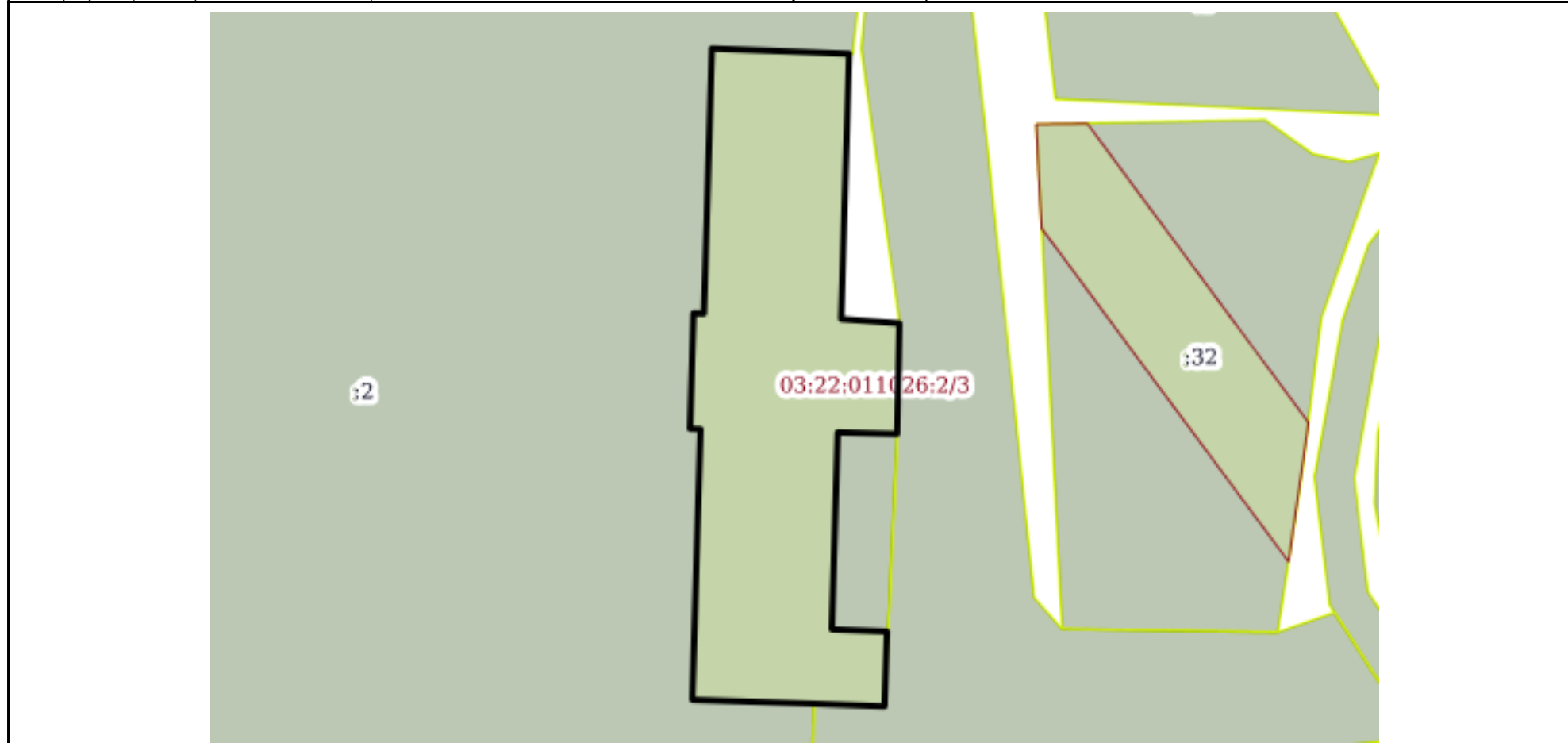
инициалы, фамилия

М.П.

Земельный участок			
вид объекта недвижимости			
Лист №3 Раздел 4	Всего листов раздела 4: 9	Всего разделов: 8	Всего листов выписки: 30
27 марта 2020г. № КУВИ-001/2020-6750510			
Кадастровый номер:		03:22:011026:2	

План (чертеж, схема) части земельного участка

Учетный номер части: 03:22:011026:2/3



Масштаб 1:600

Условные обозначения:

полное наименование должности	подпись	инициалы, фамилия
-------------------------------	---------	-------------------

М.П.

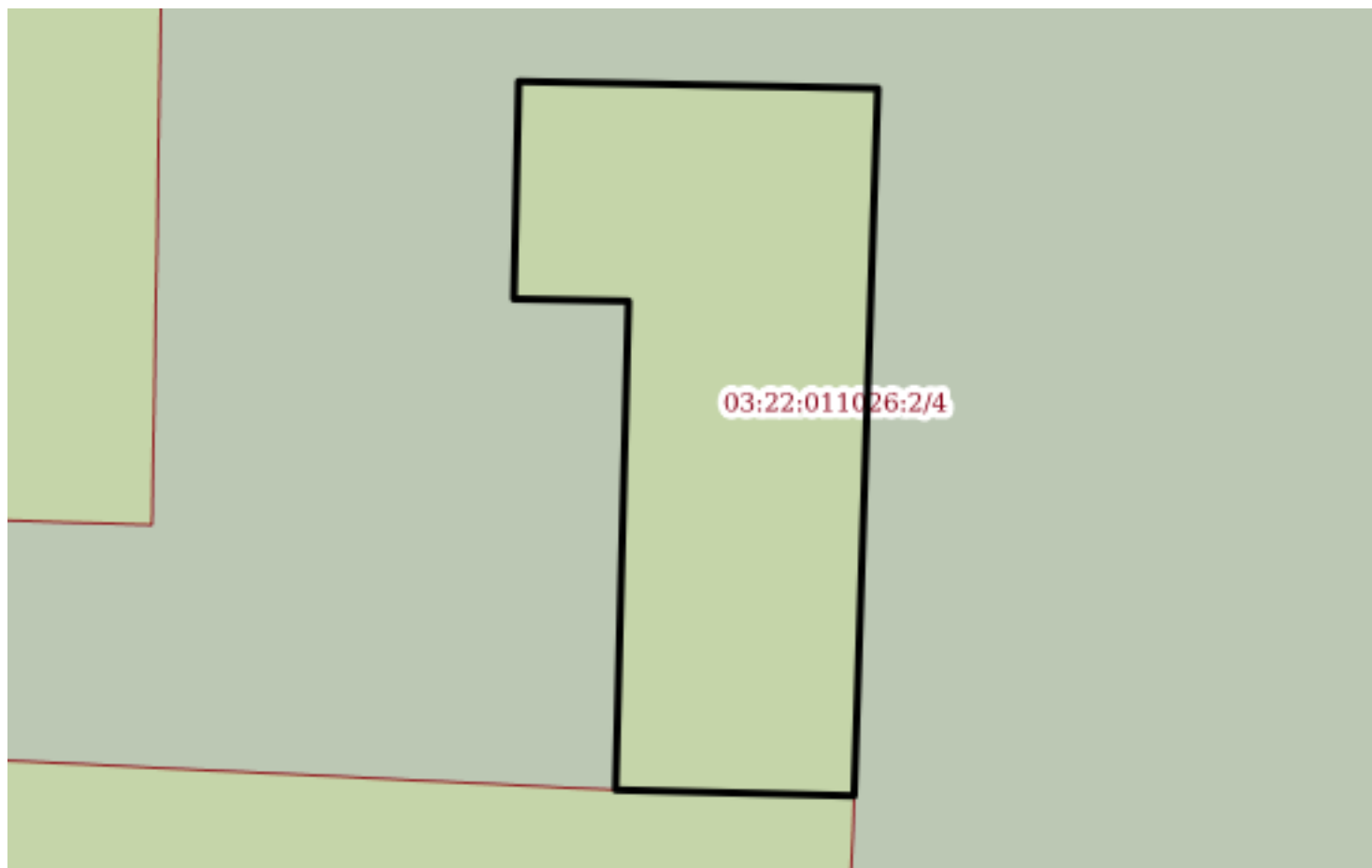
Земельный участок			
вид объекта недвижимости			
Лист №4 Раздел 4	Всего листов раздела 4: 9	Всего разделов: 8	Всего листов выписки: 30

27 марта 2020г. № КУВИ-001/2020-6750510

Кадастровый номер: 03:22:011026:2

План (чертеж, схема) части земельного участка

Учетный номер части: 03:22:011026:2/4



Масштаб 1:200

Условные обозначения:

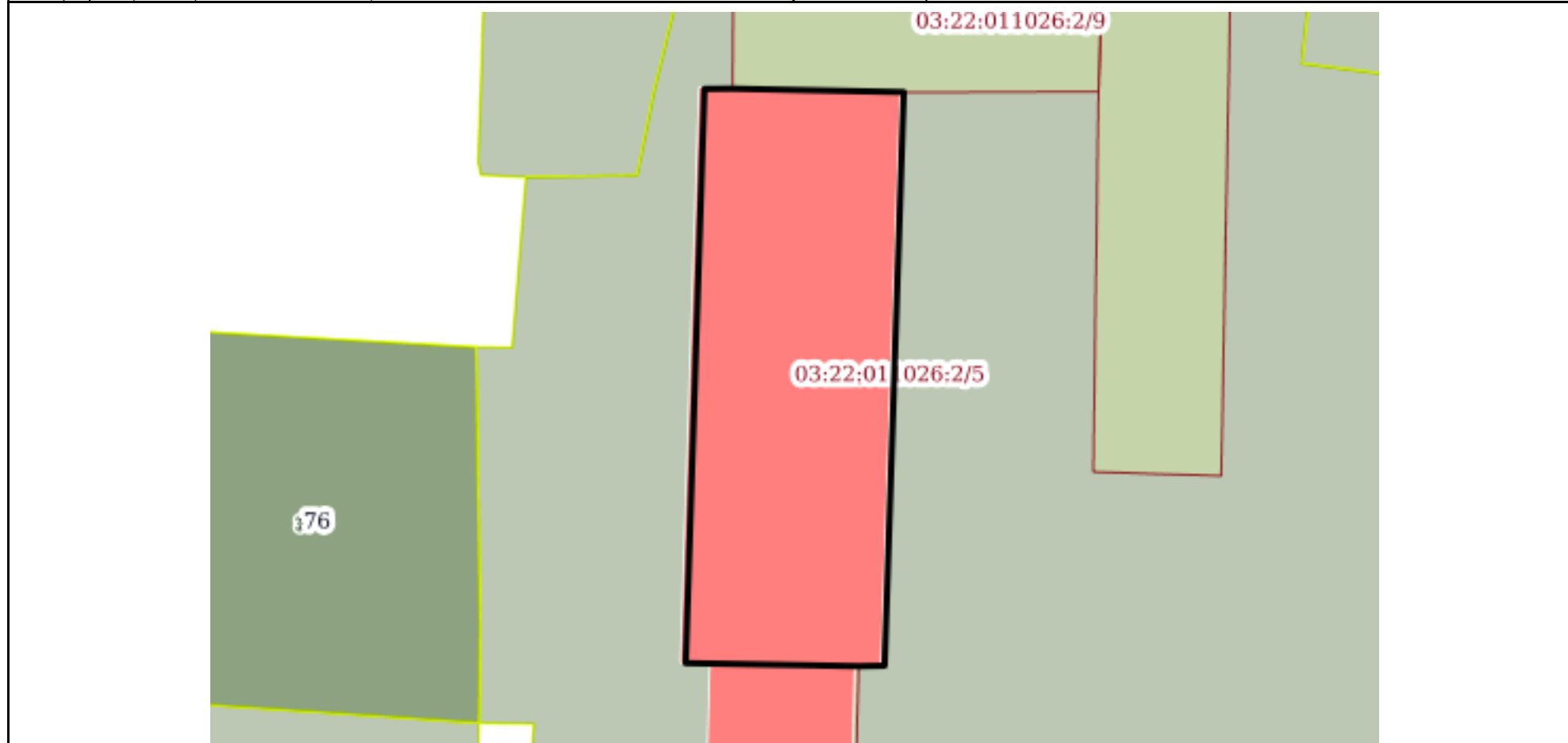
полное наименование должности	подпись	инициалы, фамилия
-------------------------------	---------	-------------------

М.П.

Земельный участок			
вид объекта недвижимости			
Лист №5 Раздел 4	Всего листов раздела 4: 9	Всего разделов: 8	Всего листов выписки: 30
27 марта 2020г. № КУВИ-001/2020-6750510			
Кадастровый номер:		03:22:011026:2	

План (чертеж, схема) части земельного участка

Учетный номер части: 03:22:011026:2/5



Масштаб 1:500

Условные обозначения:

полное наименование должности	подпись	инициалы, фамилия
-------------------------------	---------	-------------------

М.П.

Земельный участок

вид объекта недвижимости

Лист №6 Раздел 4

Всего листов раздела 4: 9

Всего разделов: 8

Всего листов выписки: 30

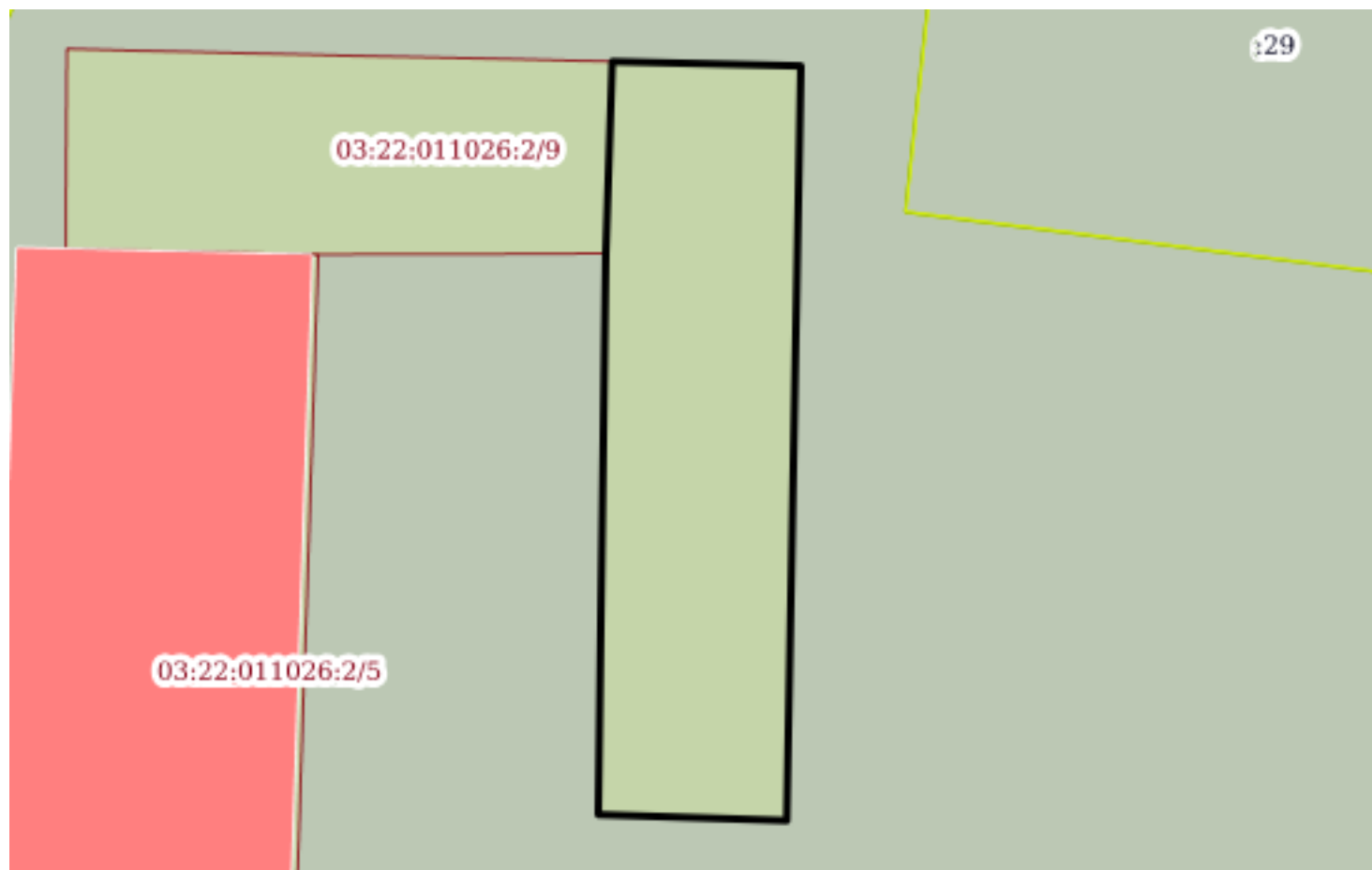
27 марта 2020г. № КУВИ-001/2020-6750510

Кадастровый номер:

03:22:011026:2

План (чертеж, схема) части земельного участка

Учетный номер части: 03:22:011026:2/6



Масштаб 1:400

Условные обозначения:

полное наименование должности

подпись

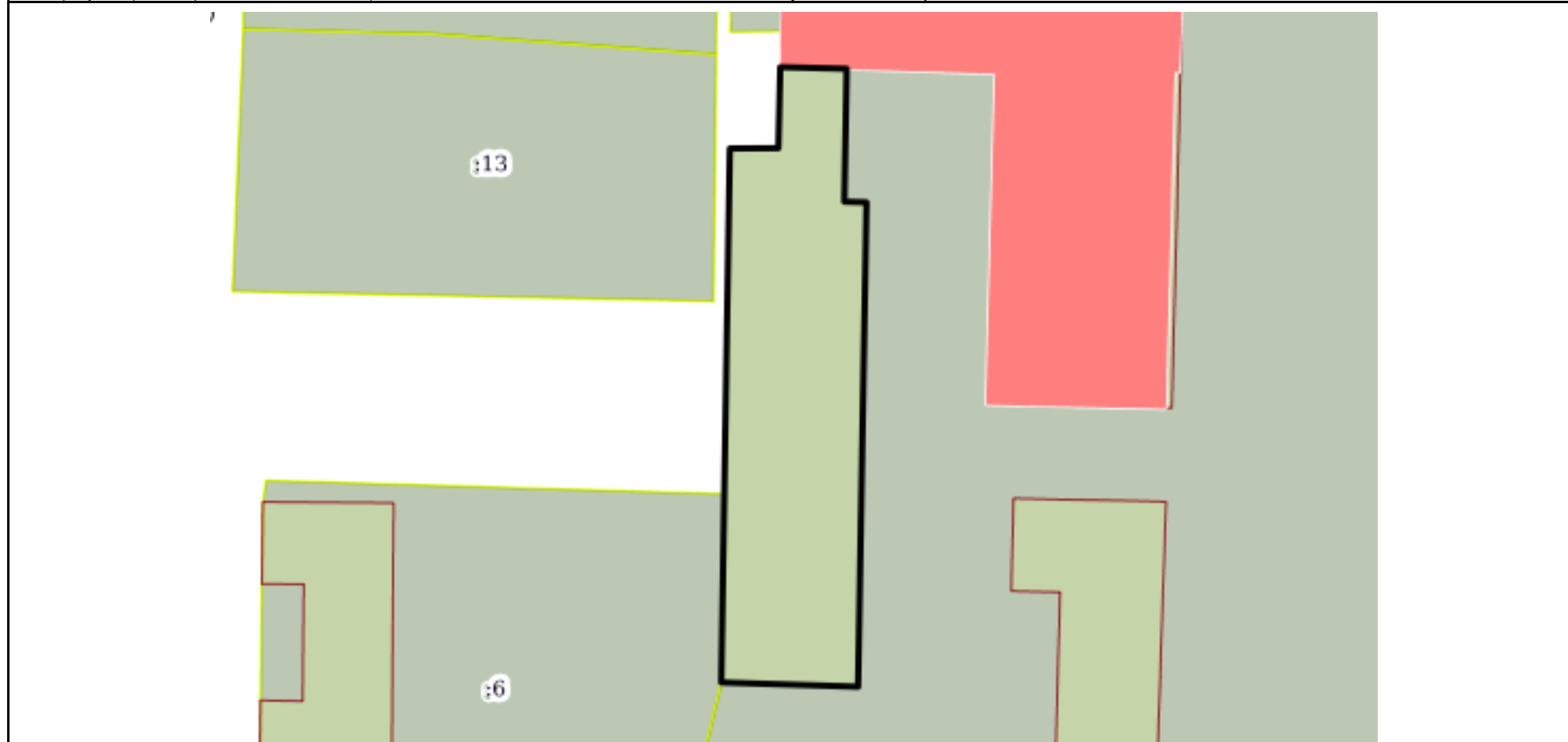
инициалы, фамилия

М.П.

Земельный участок			
вид объекта недвижимости			
Лист №7 Раздел 4	Всего листов раздела 4: 9	Всего разделов: 8	Всего листов выписки: 30
27 марта 2020г. № КУВИ-001/2020-6750510			
Кадастровый номер:		03:22:011026:2	

План (чертеж, схема) части земельного участка

Учетный номер части: 03:22:011026:2/7



Масштаб 1:400

Условные обозначения:

полное наименование должности	подпись	инициалы, фамилия

М.П.

Земельный участок

вид объекта недвижимости

Лист №8 Раздел 4

Всего листов раздела 4: 9

Всего разделов: 8

Всего листов выписки: 30

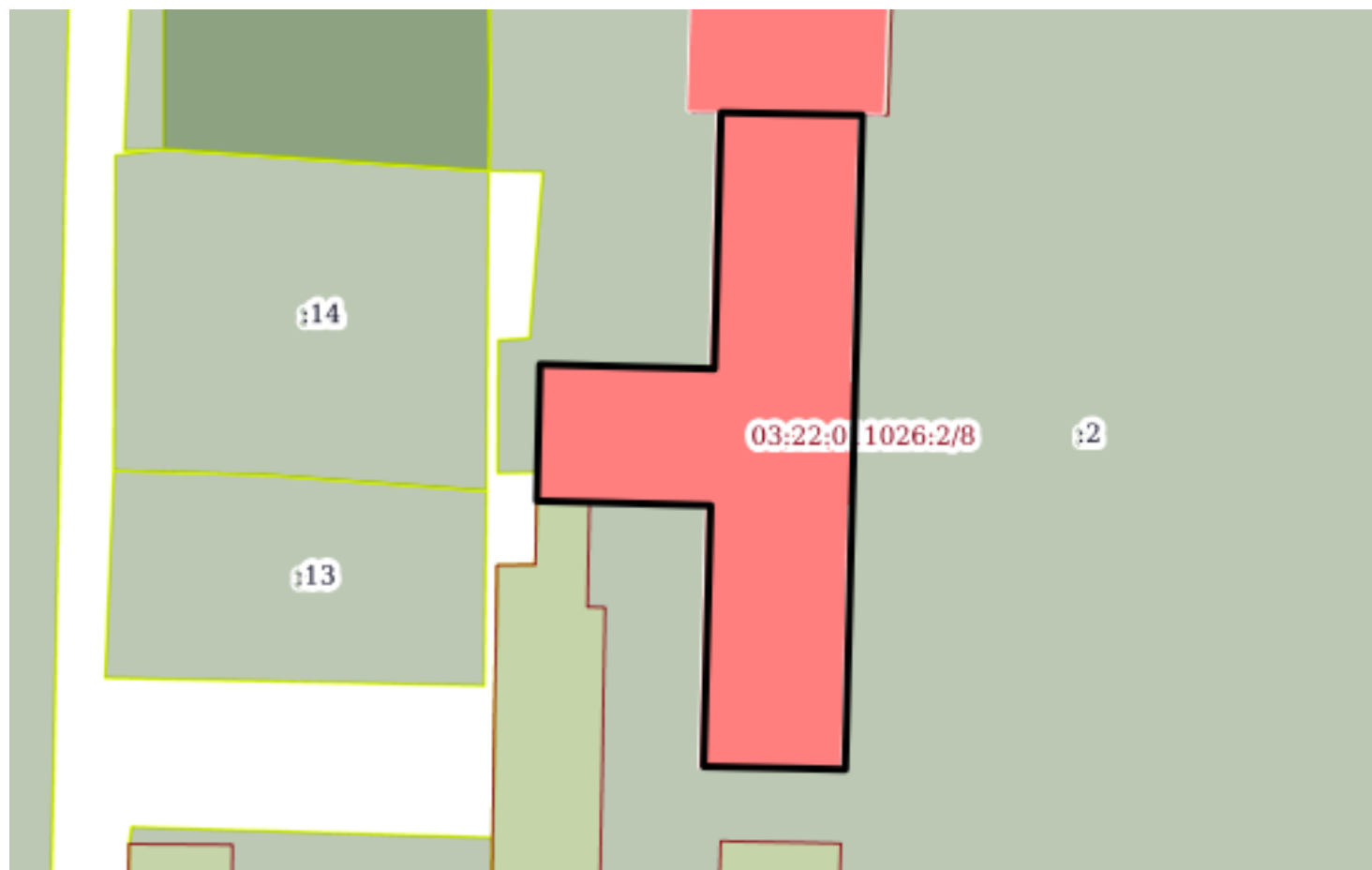
27 марта 2020г. № КУВИ-001/2020-6750510

Кадастровый номер:

03:22:011026:2

План (чертеж, схема) части земельного участка

Учетный номер части: 03:22:011026:2/8



Масштаб 1:600

Условные обозначения:

полное наименование должности

подпись

инициалы, фамилия

М.П.

Земельный участок

вид объекта недвижимости

Лист №9 Раздел 4

Всего листов раздела 4: 9

Всего разделов: 8

Всего листов выписки: 30

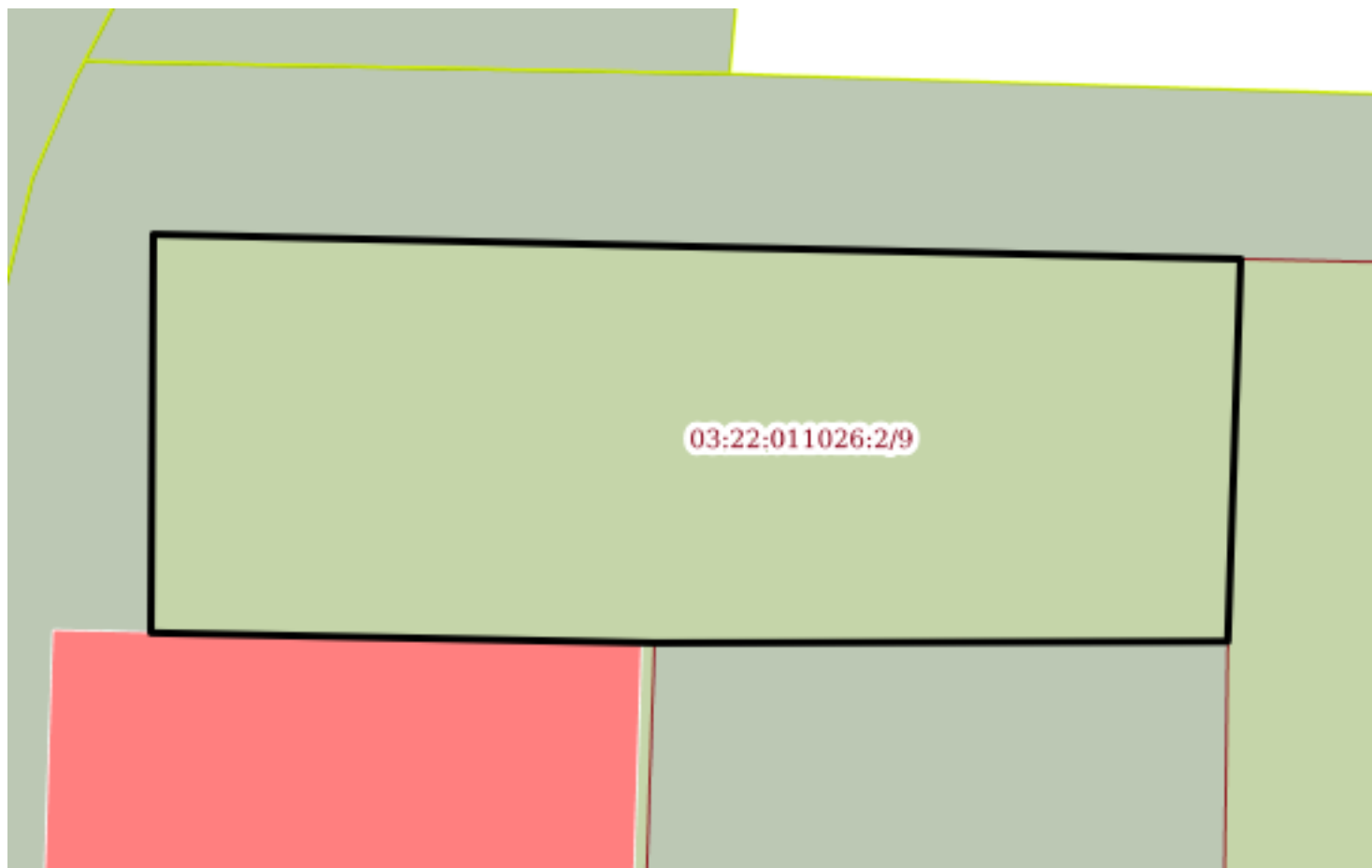
27 марта 2020г. № КУВИ-001/2020-6750510

Кадастровый номер:

03:22:011026:2

План (чертеж, схема) части земельного участка

Учетный номер части: 03:22:011026:2/9



Масштаб 1:200

Условные обозначения:

полное наименование должности

подпись

инициалы, фамилия

М.П.

Выписка из Единого государственного реестра недвижимости об объекте недвижимости
Сведения о частях земельного участка

Земельный участок
вид объекта недвижимости

Лист №1 Раздел 4.1	Всего листов раздела 4.1: 1	Всего разделов: 8	Всего листов выписки: 30
--------------------	-----------------------------	-------------------	--------------------------

27 марта 2020г. № КУВИ-001/2020-6750510

Кадастровый номер: 03:22:011026:2

Учетный номер части	Площадь, м2	Содержание ограничения в использовании или ограничения права на объект недвижимости или обременения объекта недвижимости
1	2	3
03:22:011026:2/1	735	данные отсутствуют
03:22:011026:2/2	414	данные отсутствуют
03:22:011026:2/3	1040	данные отсутствуют
03:22:011026:2/4	161	данные отсутствуют
03:22:011026:2/5	816	данные отсутствуют
03:22:011026:2/6	469	данные отсутствуют
03:22:011026:2/7	356	данные отсутствуют
03:22:011026:2/8	856	данные отсутствуют
03:22:011026:2/9	350	данные отсутствуют

полное наименование должности	подпись	инициалы, фамилия

М.П.

Выписка из Единого государственного реестра недвижимости об объекте недвижимости
Сведения о частях земельного участка

Земельный участок			
вид объекта недвижимости			
Лист №1 Раздел 4.2	Всего листов раздела 4.2: 9	Всего разделов: 8	Всего листов выписки: 30
27 марта 2020г. № КУВИ-001/2020-6750510			
Кадастровый номер:		03:22:011026:2	

Сведения о характерных точках границы части (частей) земельного участка				
Учетный номер части: 03:22:011026:2/1				
Система координат МСК-03, зона 3				
Номер точки	Координаты, м		Описание закрепления на местности	Средняя квадратичная погрешность определения координат характерных точек границ земельного участка, м
	X	Y		
1	2	3	4	5
1	472885.39	3283590.4	-	0.1
2	472885.01	3283602.52	-	0.1
3	472862.42	3283602	-	0.1
4	472862.02	3283608.14	-	0.1
5	472851.71	3283607.88	-	0.1
6	472852.12	3283601.78	-	0.1
7	472830.91	3283601.31	-	0.1
8	472829.05	3283601.27	-	0.1
9	472829.45	3283589.39	-	0.1
10	472885.39	3283590.4	-	0.1

полное наименование должности	подпись	инициалы, фамилия
-------------------------------	---------	-------------------

М.П.

Земельный участок			
вид объекта недвижимости			
Лист №2 Раздел 4.2	Всего листов раздела 4.2: 9	Всего разделов: 8	Всего листов выписки: 30

27 марта 2020г. № КУВИ-001/2020-6750510

Кадастровый номер: 03:22:011026:2

Сведения о характерных точках границы части (частей) земельного участка				
Учетный номер части: 03:22:011026:2/2				
Система координат МСК-03, зона 3				
Номер точки	Координаты, м		Описание закрепления на местности	Средняя квадратичная погрешность определения координат характерных точек границ земельного участка, м
	X	Y		
1	2	3	4	5
1	472877.47	3283540.27	-	0.1
2	472876.32	3283564.05	-	0.1
3	472876.15	3283570.89	-	0.1
4	472855.4	3283570.06	-	0.1
5	472855.79	3283557.89	-	0.1
6	472867.78	3283558.37	-	0.1
7	472868.68	3283540.18	-	0.1
8	472869.15	3283540.18	-	-
9	472877.47	3283540.27	-	0.1

полное наименование должности	подпись	инициалы, фамилия

М.П.

Земельный участок			
вид объекта недвижимости			
Лист №3 Раздел 4.2	Всего листов раздела 4.2: 9	Всего разделов: 8	Всего листов выписки: 30

27 марта 2020г. № КУВИ-001/2020-6750510

Кадастровый номер: 03:22:011026:2

Сведения о характерных точках границы части (частей) земельного участка			
Учетный номер части: 03:22:011026:2/3			
Система координат МСК-03, зона 3			

Номер точки	Координаты, м		Описание закрепления на местности	Средняя квадратичная погрешность определения координат характерных точек границ земельного участка, м
	X	Y		
1	2	3	4	5
1	472966.33	3283628.15	-	0.1
2	472965.79	3283642.06	-	0.1
3	472938.93	3283641.25	-	0.1
4	472938.49	3283647.15	-	0.1
5	472927.29	3283646.92	-	0.1
6	472927.45	3283640.9	-	0.1
7	472907.49	3283640.3	-	0.1
8	472907.28	3283645.89	-	0.1
9	472899.7	3283645.64	-	0.1
10	472899.97	3283638.44	-	0.1
11	472900.37	3283626.16	-	0.1
12	472927.78	3283626.99	-	0.1
13	472927.81	3283625.93	-	0.1
14	472939.51	3283626.28	-	0.1
15	472939.48	3283627.34	-	0.1
16	472966.33	3283628.15	-	0.1

полное наименование должности	подпись	инициалы, фамилия
-------------------------------	---------	-------------------

М.П.

Земельный участок				
вид объекта недвижимости				
Лист №4 Раздел 4.2	Всего листов раздела 4.2: 9		Всего разделов: 8	Всего листов выписки: 30
27 марта 2020г. № КУВИ-001/2020-6750510				
Кадастровый номер:			03:22:011026:2	
Сведения о характерных точках границы части (частей) земельного участка				
Учетный номер части: 03:22:011026:2/4				
Система координат МСК-03, зона 3				
Номер точки	Координаты, м		Описание закрепления на местности	Средняя квадратичная погрешность определения координат характерных точек границ земельного участка, м
	X	Y		
1	2	3	4	5
1	472896.64	3283561.27	-	0.1
2	472896.44	3283571.57	-	0.1
3	472876.15	3283570.89	-	0.1
4	472876.32	3283564.05	-	0.1
5	472890.34	3283564.42	-	0.1
6	472890.4	3283561.13	-	0.1
7	472896.64	3283561.27	-	0.1

полное наименование должности	подпись	инициалы, фамилия
-------------------------------	---------	-------------------

М.П.

Земельный участок			
вид объекта недвижимости			
Лист №5 Раздел 4.2	Всего листов раздела 4.2: 9	Всего разделов: 8	Всего листов выписки: 30
27 марта 2020г. № КУВИ-001/2020-6750510			
Кадастровый номер:		03:22:011026:2	

Сведения о характерных точках границы части (частей) земельного участка

Учетный номер части: 03:22:011026:2/5

Система координат МСК-03, зона 3

Номер точки	Координаты, м		Описание закрепления на местности	Средняя квадратичная погрешность определения координат характерных точек границ земельного участка, м
	X	Y		
1	2	3	4	5
1	473007.63	3283560.4	-	0.1
2	473007.65	3283562.8	-	0.1
3	473007.36	3283577.24	-	0.1
4	472958.95	3283575.62	-	0.1
5	472958.91	3283573.42	-	0.1
6	472959.13	3283561.13	-	0.1
7	472959.17	3283558.82	-	0.1
8	473007.63	3283560.4	-	0.1

полное наименование должности	подпись	инициалы, фамилия

М.П.

Земельный участок				
вид объекта недвижимости				
Лист №6 Раздел 4.2	Всего листов раздела 4.2: 9		Всего разделов: 8	Всего листов выписки: 30
27 марта 2020г. № КУВИ-001/2020-6750510				
Кадастровый номер:			03:22:011026:2	
Сведения о характерных точках границы части (частей) земельного участка				
Учетный номер части: 03:22:011026:2/6				
Система координат МСК-03, зона 3				
Номер точки	Координаты, м		Описание закрепления на местности	Средняя квадратичная погрешность определения координат характерных точек границ земельного участка, м
	X	Y		
1	2	3	4	5
1	473018.37	3283594.06	-	0.1
2	473018.12	3283604.85	-	0.1
3	472974.98	3283604.04	-	0.1
4	472975.32	3283593.26	-	0.1
5	473007.4	3283593.69	-	0.1
6	473018.37	3283594.06	-	0.1

полное наименование должности	подпись	инициалы, фамилия
-------------------------------	---------	-------------------

М.П.

Земельный участок				
вид объекта недвижимости				
Лист №7 Раздел 4.2		Всего листов раздела 4.2: 9		Всего разделов: 8
Всего листов выписки: 30				
27 марта 2020г. № КУВИ-001/2020-6750510				
Кадастровый номер:			03:22:011026:2	
Сведения о характерных точках границы части (частей) земельного участка				
Учетный номер части: 03:22:011026:2/7				
Система координат МСК-03, зона 3				
Номер точки	Координаты, м		Описание закрепления на местности	Средняя квадратичная погрешность определения координат характерных точек границ земельного участка, м
	X	Y		
1	2	3	4	5
1	472925.82	3283545.49	-	0.1
2	472925.71	3283549.98	-	0.1
3	472916.72	3283549.82	-	0.1
4	472916.68	3283551.32	-	0.1
5	472883.93	3283550.75	-	0.1
6	472884.22	3283541.5	-	-
7	472896.96	3283541.7	-	-
8	472909.95	3283541.91	-	0.1
9	472920.32	3283542.08	-	0.1
10	472920.34	3283545.36	-	0.1
11	472925.82	3283545.49	-	0.1

полное наименование должности	подпись	инициалы, фамилия
-------------------------------	---------	-------------------

М.П.

Земельный участок				
вид объекта недвижимости				
Лист №8 Раздел 4.2	Всего листов раздела 4.2: 9		Всего разделов: 8	Всего листов выписки: 30
27 марта 2020г. № КУВИ-001/2020-6750510				
Кадастровый номер:			03:22:011026:2	
Сведения о характерных точках границы части (частей) земельного участка				
Учетный номер части: 03:22:011026:2/8				
Система координат МСК-03, зона 3				
Номер точки	Координаты, м		Описание закрепления на местности	Средняя квадратичная погрешность определения координат характерных точек границ земельного участка, м
	X	Y		
1	2	3	4	5
1	472959.13	3283561.31	-	0.1
2	472958.91	3283573.42	-	0.1
3	472902.79	3283571.96	-	0.1
4	472903.05	3283559.8	-	0.1
5	472925.44	3283560.41	-	0.1
6	472925.71	3283549.98	-	0.1
7	472925.82	3283545.49	-	0.1
8	472928.26	3283545.55	-	0.1
9	472937.53	3283545.76	-	0.1
10	472937.15	3283560.73	-	0.1
11	472959.13	3283561.31	-	0.1

полное наименование должности	подпись	инициалы, фамилия
-------------------------------	---------	-------------------

М.П.

Земельный участок				
вид объекта недвижимости				
Лист №9 Раздел 4.2	Всего листов раздела 4.2: 9		Всего разделов: 8	Всего листов выписки: 30
27 марта 2020г. № КУВИ-001/2020-6750510				
Кадастровый номер:			03:22:011026:2	
Сведения о характерных точках границы части (частей) земельного участка				
Учетный номер части: 03:22:011026:2/9				
Система координат МСК-03, зона 3				
Номер точки	Координаты, м		Описание закрепления на местности	Средняя квадратичная погрешность определения координат характерных точек границ земельного участка, м
	X	Y		
1	2	3	4	5
1	473019.08	3283562.87	-	0.1
2	473018.37	3283594.06	-	0.1
3	473007.4	3283593.69	-	0.1
4	473007.36	3283577.24	-	0.1
5	473007.65	3283562.8	-	0.1
6	473019.08	3283562.87	-	0.1

полное наименование должности	подпись	инициалы, фамилия
-------------------------------	---------	-------------------

М.П.